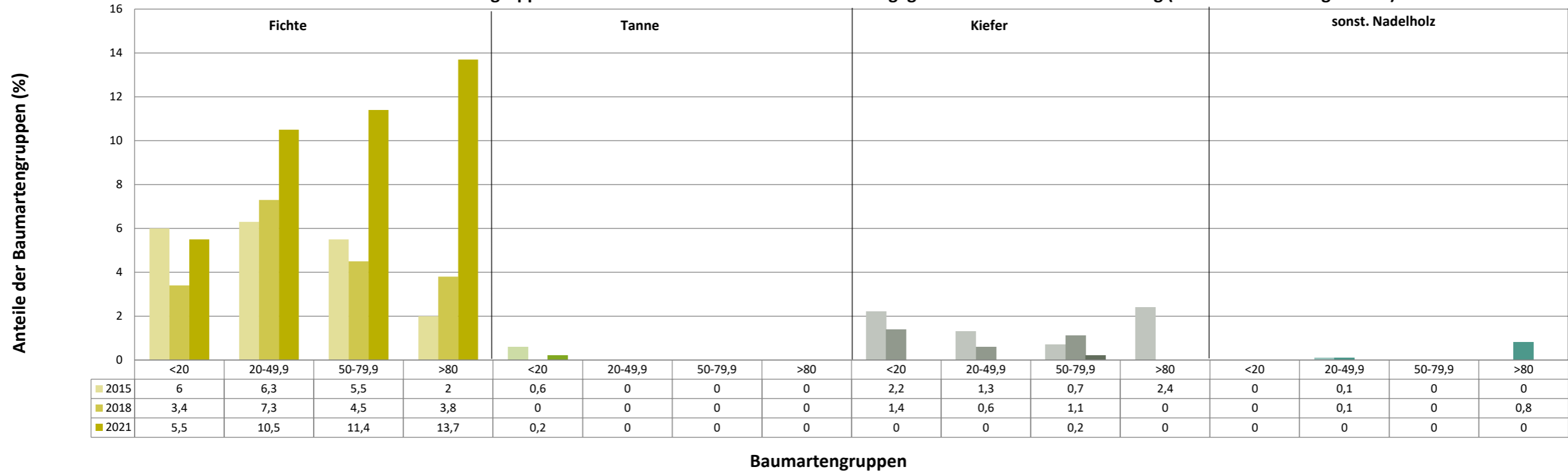
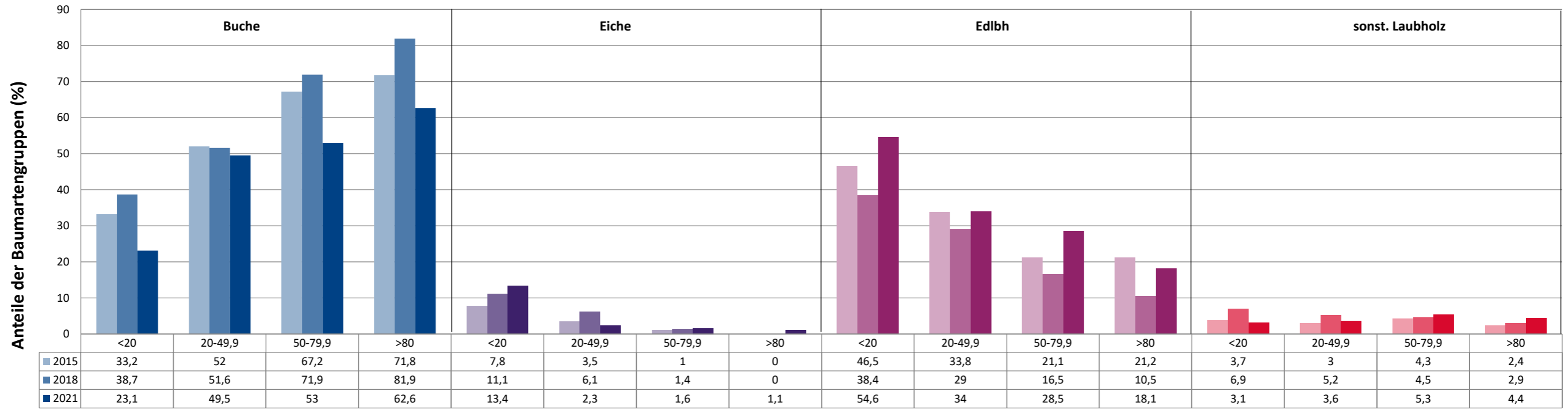


Anteile der Baumartengruppen in verschiedenen Höhenstufen für die Hegegemeinschaft 525 - Michelsberg (Landkreis Nürnberger Land)

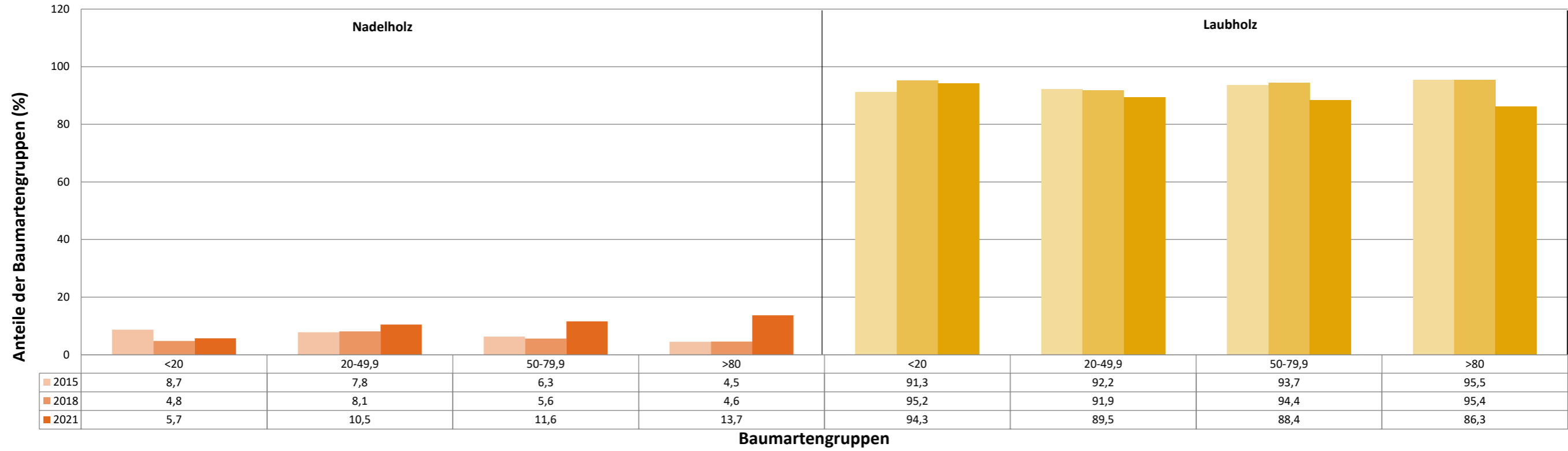


Anteile der Baumartengruppen in verschiedenen Höhenstufen für die Hegegemeinschaft 525 - Michelsberg (Landkreis Nürnberger Land)

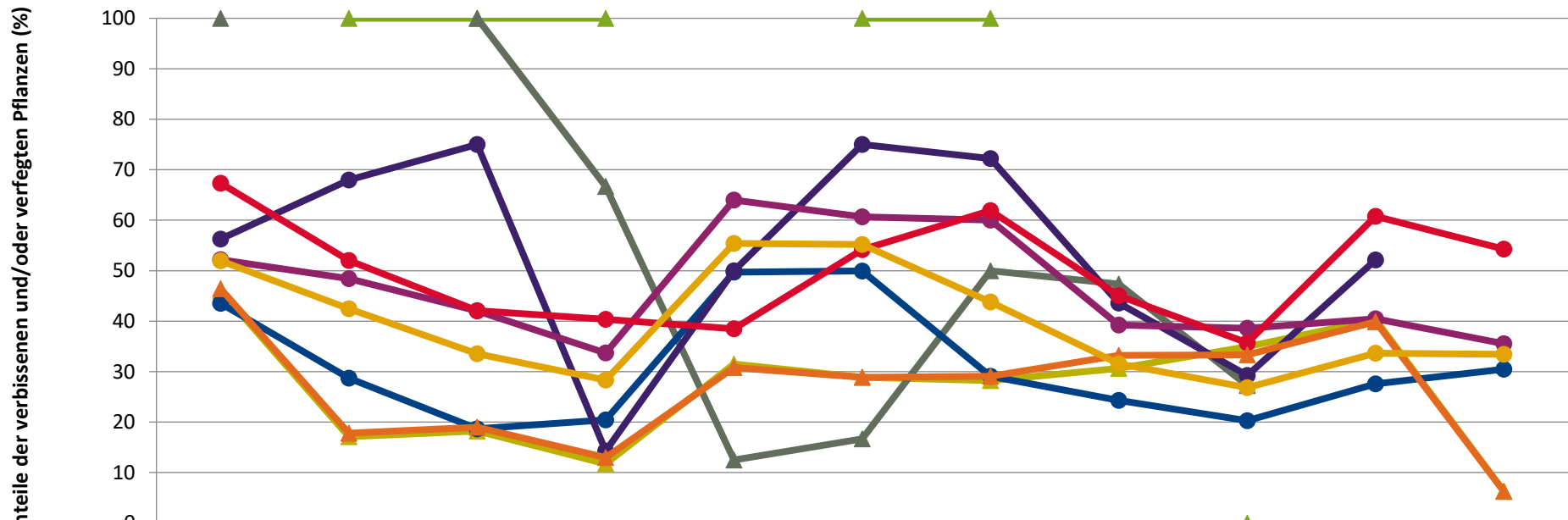


Baumartengruppen

Anteile der Baumartengruppen in verschiedenen Höhenstufen für die Heggemeinschaft 525 - Michelsberg (Landkreis Nürnberger Land)



Zeitreihe der Anteile der Pflanzen mit Verbiss und/oder Fegeschäden
Höhenbereich: ab 20 Zentimeter bis zur maximalen Verbisshöhe
Hegegemeinschaft 525 - Michelsberg (Landkreis Nürnberger Land)

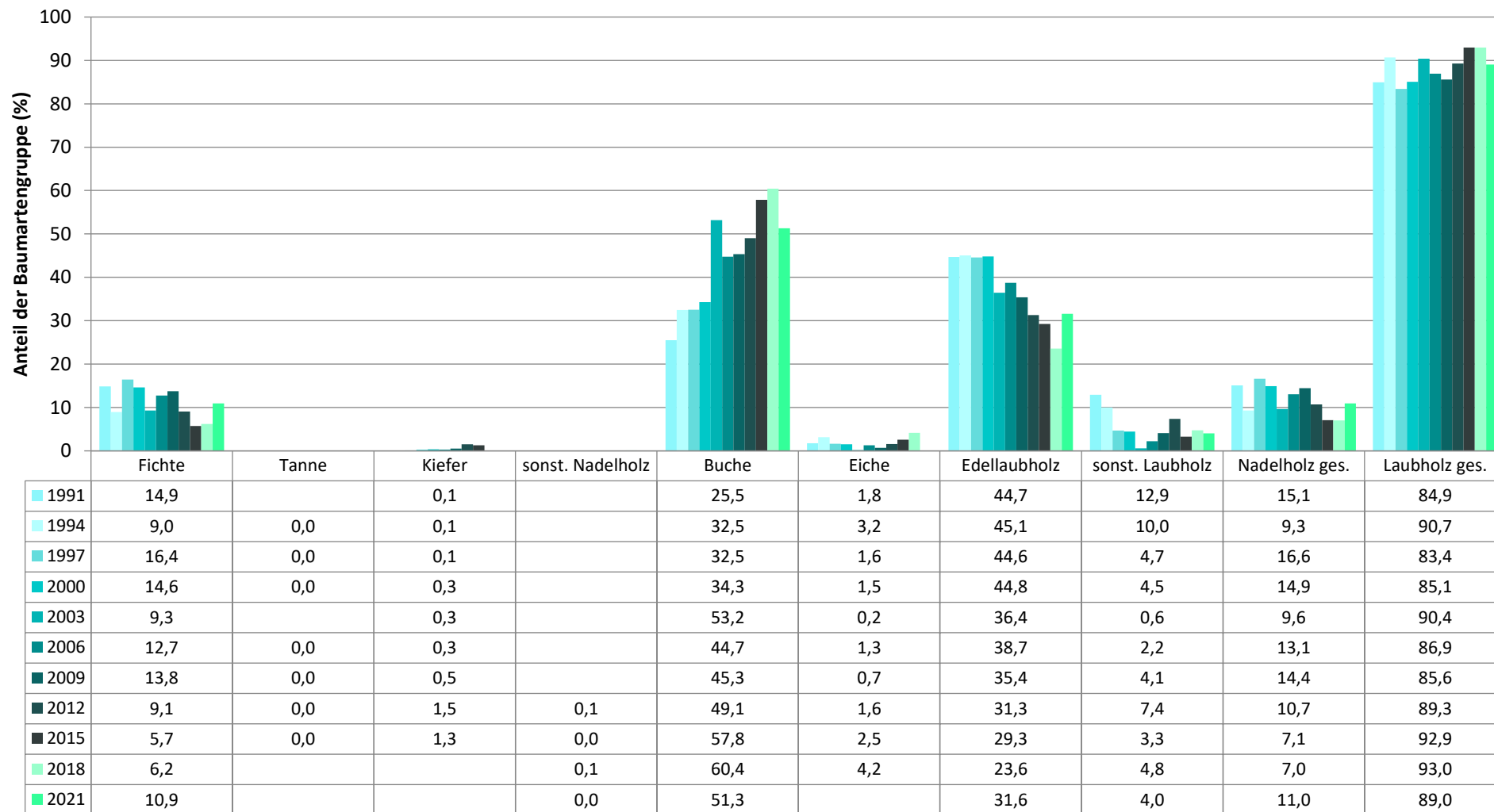


| | 1991 | 1994 | 1997 | 2000 | 2003 | 2006 | 2009 | 2012 | 2015 | 2018 | 2021 |
|----------------|-------|-------|-------|-------|------|-------|-------|------|------|------|------|
| ▲ Fichte | 46,0 | 17,1 | 18,2 | 11,8 | 31,5 | 28,9 | 28,2 | 30,7 | 34,9 | 40,3 | 6,3 |
| ▲ Tanne | | 100,0 | 100,0 | 100,0 | | 100,0 | 100,0 | | 0,0 | | |
| ▲ Kiefer | 100,0 | | 100,0 | 66,7 | 12,5 | 16,7 | 50,0 | 47,4 | 27,3 | | |
| ● Buche | 43,5 | 28,7 | 18,7 | 20,5 | 49,7 | 49,9 | 29,1 | 24,3 | 20,3 | 27,6 | 30,5 |
| ● Eiche | 56,3 | 67,9 | 75,0 | 14,3 | 50,0 | 75,0 | 72,2 | 43,6 | 29,2 | 52,1 | |
| ● Edellaub. | 52,2 | 48,4 | 42,0 | 33,7 | 64,0 | 60,7 | 60,0 | 39,2 | 38,6 | 40,5 | 35,5 |
| ● sonst. Laub. | 67,3 | 52,0 | 42,1 | 40,4 | 38,5 | 54,2 | 61,9 | 45,1 | 35,7 | 60,7 | 54,3 |
| ▲ Nadelbäume | 46,4 | 17,8 | 19,0 | 13,0 | 30,8 | 28,9 | 29,1 | 33,2 | 33,3 | 39,9 | 6,3 |
| ● Laubbäume | 52,0 | 42,4 | 33,6 | 28,4 | 55,4 | 55,2 | 43,8 | 31,6 | 26,8 | 33,7 | 33,4 |

Jahr

Zeitreihe der Baumartenanteile der aufgenommenen Verjüngungspflanzen
Höhenbereich: ab 20 Zentimeter Höhe bis zur maximalen Verbisshöhe
Hegegemeinschaft 525 - Michelsberg (Landkreis Nürnberger Land)

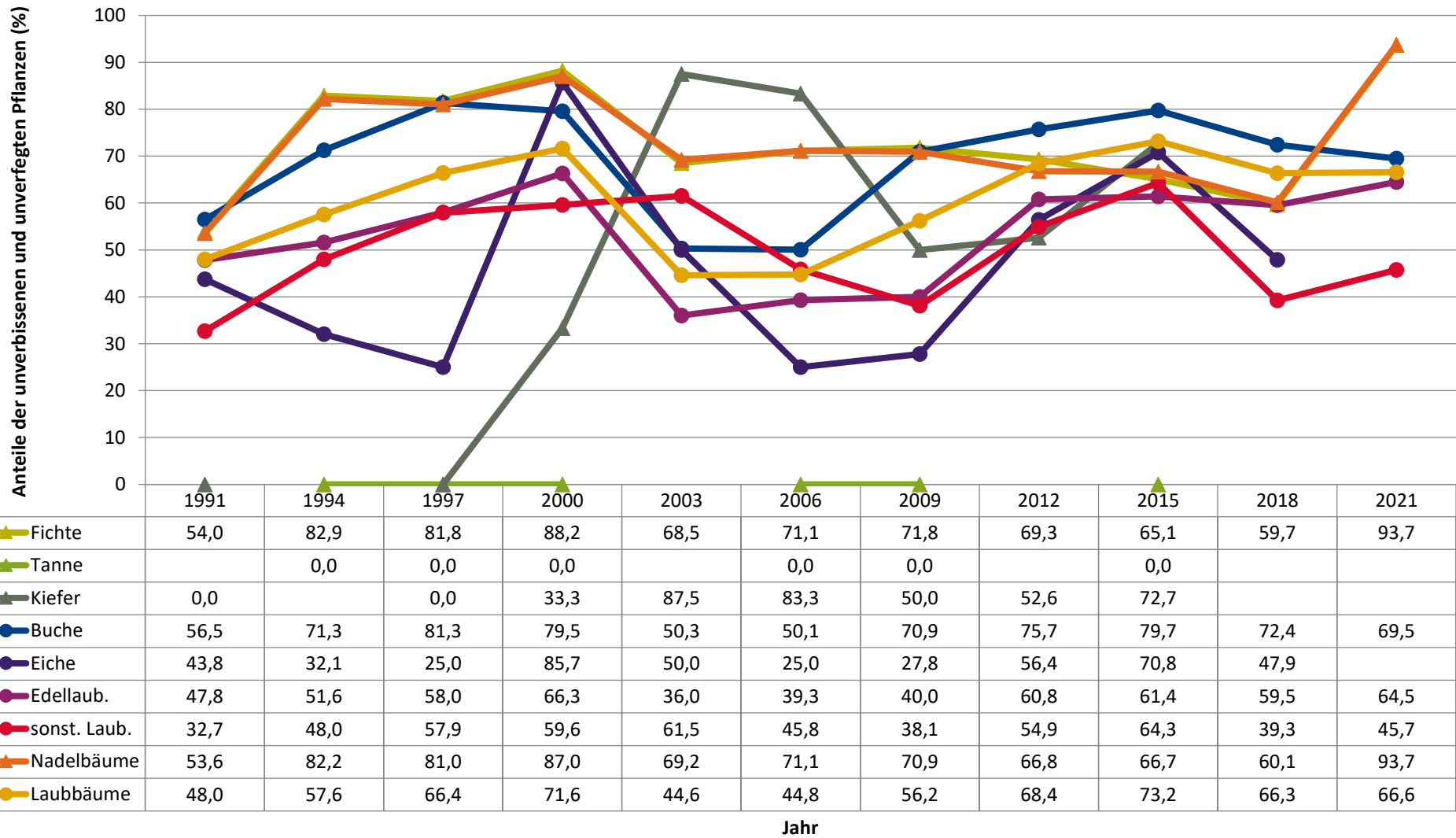
2021



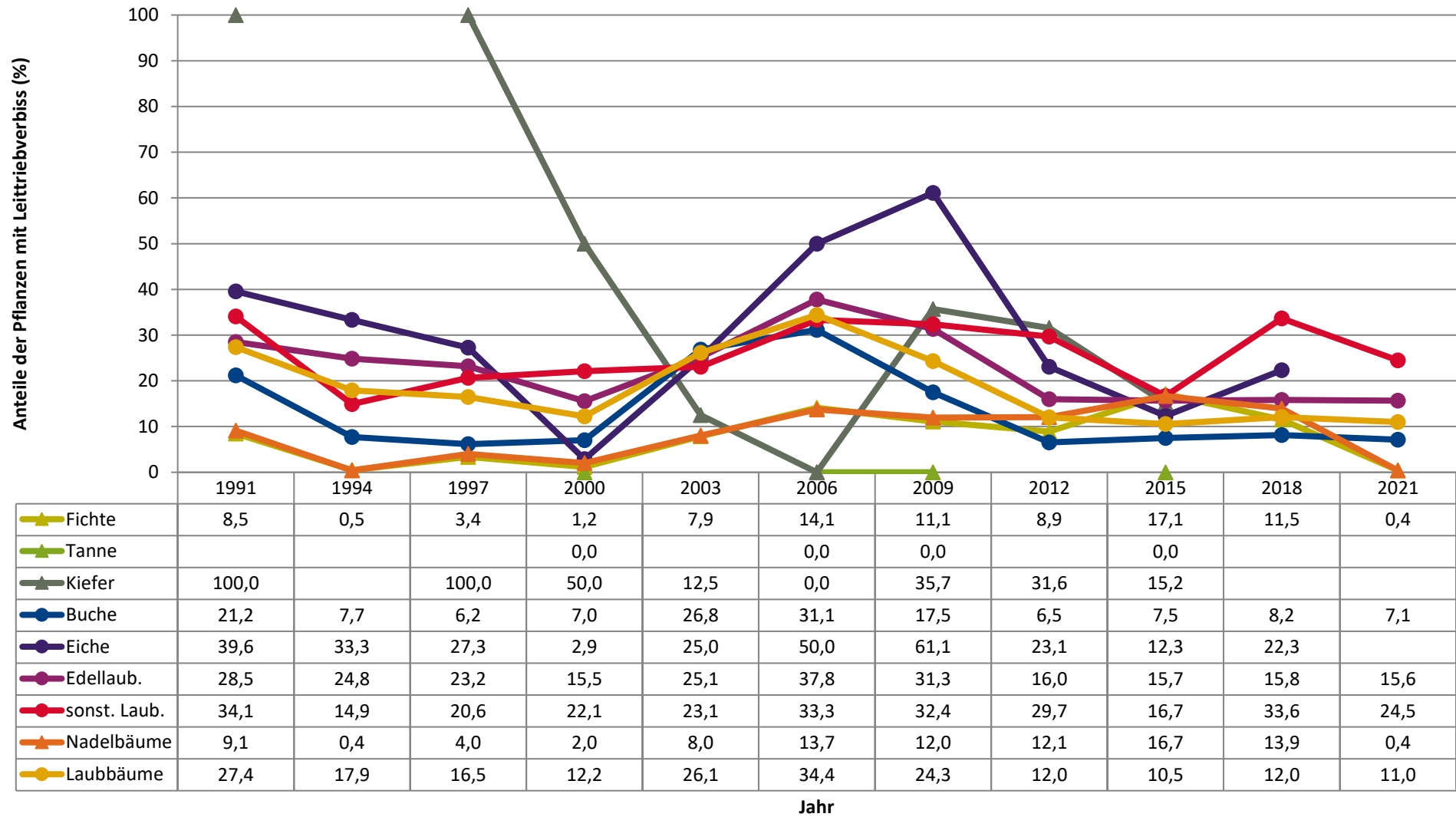
Baumartengruppe

Zeitreihe der Anteile der Pflanzen ohne Verbiss und ohne Fegeschäden
Höhenbereich: ab 20 Zentimeter bis zur maximalen Verbisshöhe
Hegegemeinschaft 525 - Michelsberg (Landkreis Nürnberger Land)

2021



Zeitreihe der Anteile der Pflanzen mit Leittriebverbiss
Höhenbereich: ab 20 Zentimeter bis zur maximalen Verbisshöhe
Hegegemeinschaft 525 - Michelsberg (Landkreis Nürnberger Land)



**Anteile der Baumartengruppen in den verschiedenen Höhenstufen
Verteilung der Pflanzen ab 20 Zentimeter bis zur maximalen Verbisshöhe auf drei Höhenstufen
Hegegemeinschaft 525 - Michelsberg (Landkreis Nürnberger Land)**

2021

| Baumartengruppe | Aufgenommene Pflanzen insgesamt | | | | | | Pflanzen ohne Verbiss und ohne Fegeschaden | | | | | | Pflanzen mit Verbiss und/oder Fegeschaden | | | | | |
|-------------------------|---------------------------------|------------|--------------|------------|--------------------------|------------|--|------------|--------------|------------|--------------------------|------------|---|------------|--------------|------------|--------------------------|------------|
| | 20 - 49,9 cm | | 50 - 79,9 cm | | 80 cm - max. Verbisshöhe | | 20 - 49,9 cm | | 50 - 79,9 cm | | 80 cm - max. Verbisshöhe | | 20 - 49,9 cm | | 50 - 79,9 cm | | 80 cm - max. Verbisshöhe | |
| | Anzahl | Anteil (%) | Anzahl | Anteil (%) | Anzahl | Anteil (%) | Anzahl | Anteil (%) | Anzahl | Anteil (%) | Anzahl | Anteil (%) | Anzahl | Anteil (%) | Anzahl | Anteil (%) | Anzahl | Anteil (%) |
| Fichte | 173 | 10,5 | 56 | 11,4 | 25 | 13,7 | 162 | 93,6 | 53 | 94,6 | 23 | 92 | 11 | 6,4 | 3 | 5,4 | 2 | 8 |
| Tanne | 0 | 0 | 0 | 0 | 0 | 0 | 0 | 0 | 0 | 0 | 0 | 0 | 0 | 0 | 0 | 0 | 0 | 0 |
| Kiefer | 0 | 0 | 1 | 0,2 | 0 | 0 | 0 | 0 | 1 | 100 | 0 | 0 | 0 | 0 | 0 | 0 | 0 | 0 |
| Sonstiges Nadelholz | 0 | 0 | 0 | 0 | 0 | 0 | 0 | 0 | 0 | 0 | 0 | 0 | 0 | 0 | 0 | 0 | 0 | 0 |
| Nadelholz gesamt | 173 | 10,5 | 57 | 11,6 | 25 | 13,7 | 162 | 93,6 | 54 | 94,7 | 23 | 92 | 11 | 6,4 | 3 | 5,3 | 2 | 8 |
| Buche | 818 | 49,5 | 261 | 53 | 114 | 62,6 | 596 | 72,9 | 152 | 58,2 | 81 | 71,1 | 222 | 27,1 | 109 | 41,8 | 33 | 28,9 |
| Eiche | 38 | 2,3 | 8 | 1,6 | 2 | 1,1 | 27 | 71,1 | 4 | 50 | 1 | 50 | 11 | 28,9 | 4 | 50 | 1 | 50 |
| Edellaubholz | 562 | 34 | 140 | 28,5 | 33 | 18,1 | 374 | 66,5 | 75 | 53,6 | 25 | 75,8 | 188 | 33,5 | 65 | 46,4 | 8 | 24,2 |
| Sonstiges Laubholz | 60 | 3,6 | 26 | 5,3 | 8 | 4,4 | 33 | 55 | 4 | 15,4 | 6 | 75 | 27 | 45 | 22 | 84,6 | 2 | 25 |
| Laubholz gesamt | 1478 | 89,5 | 435 | 88,4 | 157 | 86,3 | 1030 | 69,7 | 235 | 54 | 113 | 72 | 448 | 30,3 | 200 | 46 | 44 | 28 |
| Alle Baumarten | 1651 | 100 | 492 | 100 | 182 | 100 | 1192 | 72,2 | 289 | 58,7 | 136 | 74,7 | 459 | 27,8 | 203 | 41,3 | 46 | 25,3 |

Auswertung der Verjüngungsinventur 2021 für die Hegegemeinschaft 525 - Michelsberg (Landkreis Nürnberger Land)

2021

Anzahl der erfassten Verjüngungsflächen: 34, davon ungeschützt: 29, teilweise geschützt: 1, vollständig geschützt: 4

Verjüngungspflanzen ab 20 Zentimeter Höhe bis zur maximalen Verbisshöhe

| Baumartengruppe | Aufgenommene Pflanzen insgesamt | | Pflanzen ohne Verbiss und ohne Fegeschaden | | Pflanzen mit Verbiss und/oder Fegeschaden | | Pflanzen mit Leittriebverbiss | | Pflanzen mit Verbiss im oberen Drittel | | Pflanzen mit Fegeschaden | |
|-------------------------|---------------------------------|------------|--|-------------|---|-------------|-------------------------------|------------|--|-------------|--------------------------|------------|
| | Anzahl | Anteil (%) | Anzahl | Anteil (%) | Anzahl | Anteil (%) | Anzahl | Anteil (%) | Anzahl | Anteil (%) | Anzahl | Anteil (%) |
| Fichte | 254 | 10,9 | 238 | 93,7 | 16 | 6,3 | 1 | 0,4 | 16 | 6,3 | 0 | 0 |
| Tanne | 0 | 0 | 0 | 0 | 0 | 0 | 0 | 0 | 0 | 0 | 0 | 0 |
| Kiefer | 1 | 0 | 1 | 100 | 0 | 0 | 0 | 0 | 0 | 0 | 0 | 0 |
| Sonst. Nadelholz | 0 | 0 | 0 | 0 | 0 | 0 | 0 | 0 | 0 | 0 | 0 | 0 |
| Nadelholz gesamt | 255 | 11 | 239 | 93,7 | 16 | 6,3 | 1 | 0,4 | 16 | 6,3 | 0 | 0 |
| Buche | 1193 | 51,3 | 829 | 69,5 | 364 | 30,5 | 85 | 7,1 | 364 | 30,5 | 0 | 0 |
| Eiche | 48 | 2,1 | 32 | 66,7 | 16 | 33,3 | 5 | 10,4 | 16 | 33,3 | 0 | 0 |
| Edellaubholz | 735 | 31,6 | 474 | 64,5 | 261 | 35,5 | 115 | 15,6 | 261 | 35,5 | 0 | 0 |
| Sonst. Laubholz | 94 | 4 | 43 | 45,7 | 51 | 54,3 | 23 | 24,5 | 51 | 54,3 | 0 | 0 |
| Laubholz gesamt | 2070 | 89 | 1378 | 66,6 | 692 | 33,4 | 228 | 11 | 692 | 33,4 | 0 | 0 |
| Alle Baumarten | 2325 | 100 | 1617 | 69,5 | 708 | 30,5 | 229 | 9,8 | 708 | 30,5 | 0 | 0 |

Verjüngungspflanzen kleiner 20 Zentimeter Höhe

| Baumartengruppe | Aufgenommene Pflanzen insgesamt | | Pflanzen ohne Verbiss im oberen Drittel | | Pflanzen mit Verbiss im oberen Drittel | |
|-------------------------|---------------------------------|-------------|---|-------------|--|------------|
| | Anzahl | Anteil (%) | Anzahl | Anteil (%) | Anzahl | Anteil (%) |
| Fichte | 25 | 5,5 | 25 | 100 | 0 | 0 |
| Tanne | 1 | 0,2 | 1 | 100 | 0 | 0 |
| Kiefer | 0 | 0 | 0 | 0 | 0 | 0 |
| Sonst. Nadelholz | 0 | 0 | 0 | 0 | 0 | 0 |
| Nadelholz gesamt | 26 | 5,7 | 26 | 100 | 0 | 0 |
| Buche | 105 | 23,1 | 97 | 92,4 | 8 | 7,6 |
| Eiche | 61 | 13,4 | 58 | 95,1 | 3 | 4,9 |
| Edellaubholz | 248 | 54,6 | 221 | 89,1 | 27 | 10,9 |
| Sonst. Laubholz | 14 | 3,1 | 12 | 85,7 | 2 | 14,3 |
| Laubholz gesamt | 428 | 94,3 | 388 | 90,7 | 40 | 9,3 |
| Alle Baumarten | 454 | 100 | 414 | 91,2 | 40 | 8,8 |

Verjüngungspflanzen über Verbisshöhe (Erhebung von Fegeschäden)

| Baumartengruppe | Aufgenommene Pflanzen insgesamt | | Pflanzen ohne Fegeschaden | | Pflanzen mit Fegeschaden | |
|-------------------------|---------------------------------|-------------|---------------------------|------------|--------------------------|------------|
| | Anzahl | Anteil (%) | Anzahl | Anteil (%) | Anzahl | Anteil (%) |
| Fichte | 10 | 14,9 | 10 | 100 | 0 | 0 |
| Tanne | 0 | 0 | 0 | 0 | 0 | 0 |
| Kiefer | 0 | 0 | 0 | 0 | 0 | 0 |
| Sonst. Nadelholz | 0 | 0 | 0 | 0 | 0 | 0 |
| Nadelholz gesamt | 10 | 14,9 | 10 | 100 | 0 | 0 |
| Buche | 43 | 64,2 | 43 | 100 | 0 | 0 |
| Eiche | 0 | 0 | 0 | 0 | 0 | 0 |
| Edellaubholz | 13 | 19,4 | 13 | 100 | 0 | 0 |
| Sonst. Laubholz | 1 | 1,5 | 1 | 100 | 0 | 0 |
| Laubholz gesamt | 57 | 85,1 | 57 | 100 | 0 | 0 |
| Alle Baumarten | 67 | 100 | 67 | 100 | 0 | 0 |